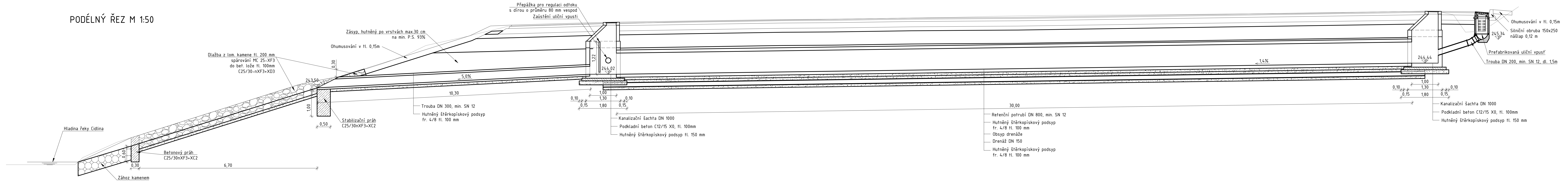
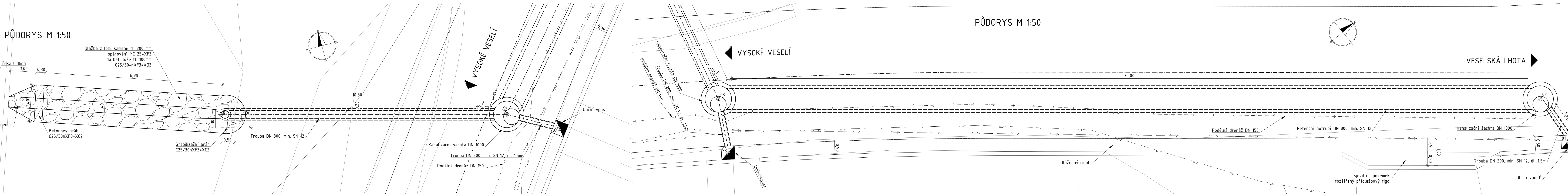


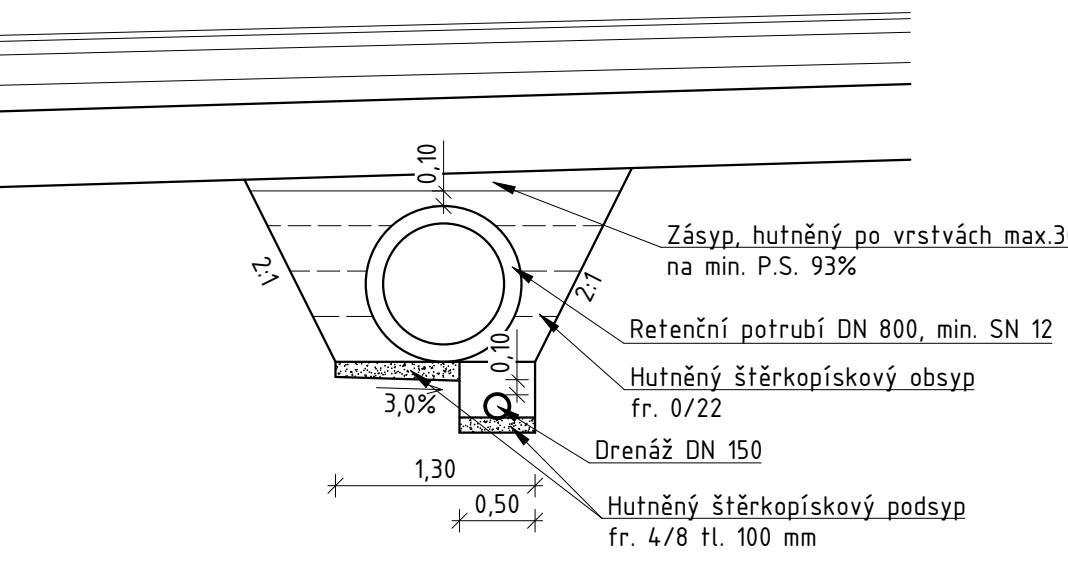
PODÉLNÝ ŘEZ M 1:50



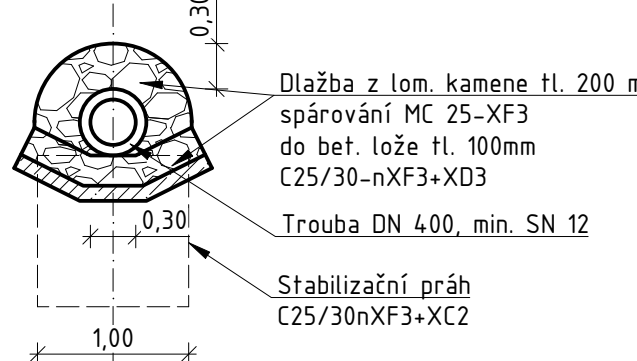
PŮDORYS M 1:50



PŘÍČNÝ ŘEZ M 1:50



POHLED NA VTOK M 1:50



VB

BOD	Y [m]	X [m]	Z [m n.m.]
01	667 342,333	1 025 040,647	245,340
02	667 344,240	1 025 040,416	244,440
03	667 364,045	1 025 064,264	244,020
04	667 374,480	1 025 061,559	243,500
05	667 362,249	1 025 065,278	244,980

Souřadnicový systém: JTSK
Výškový systém: Bpv

Investor:

Královéhradecký kraj
Pivovarské náměstí 1245, 500 03 Hradec Králové

OBJEDNATEL:	NÁZEV AKCE:	III/32744 Veselská Lhota - nestabilní silniční těleso v km 0,440 - 0,480			
Královéhradecký kraj Pivovarské náměstí 1245 500 03 Hradec Králové	ČÁST / STAVEBNÍ OBJEKT:	SO 101 - Rekonstrukce a odvodnění silnice III/32744			
ZHOTOVITEL:	PŘÍLOHA:	Propustek v km 0,066			
M - PROJEKCE s.r.o. Ressova 956 500 02 Hradec Králové www.m-projekce.cz	ZODP. PROJEKTANT:	Karel Láska		PARE:	
	VYPRACOVAL:	David Senohrábek, DiS.			
	KONTROLA:				
	MÉRITKO:	Č. ZAKÁZKY:	STUPEN:	DATUM:	ČÁST:
	1:50	25-054-02	PDPS	11/2025	101
					5.2